


Weg zur Schafwäsche

Heute




Weg zur Schafwäsche

Derzeitige Planung der Region Hannover




Hemmingen, Niedersachsen



Weg zur Schafwäsche ab Friedhof

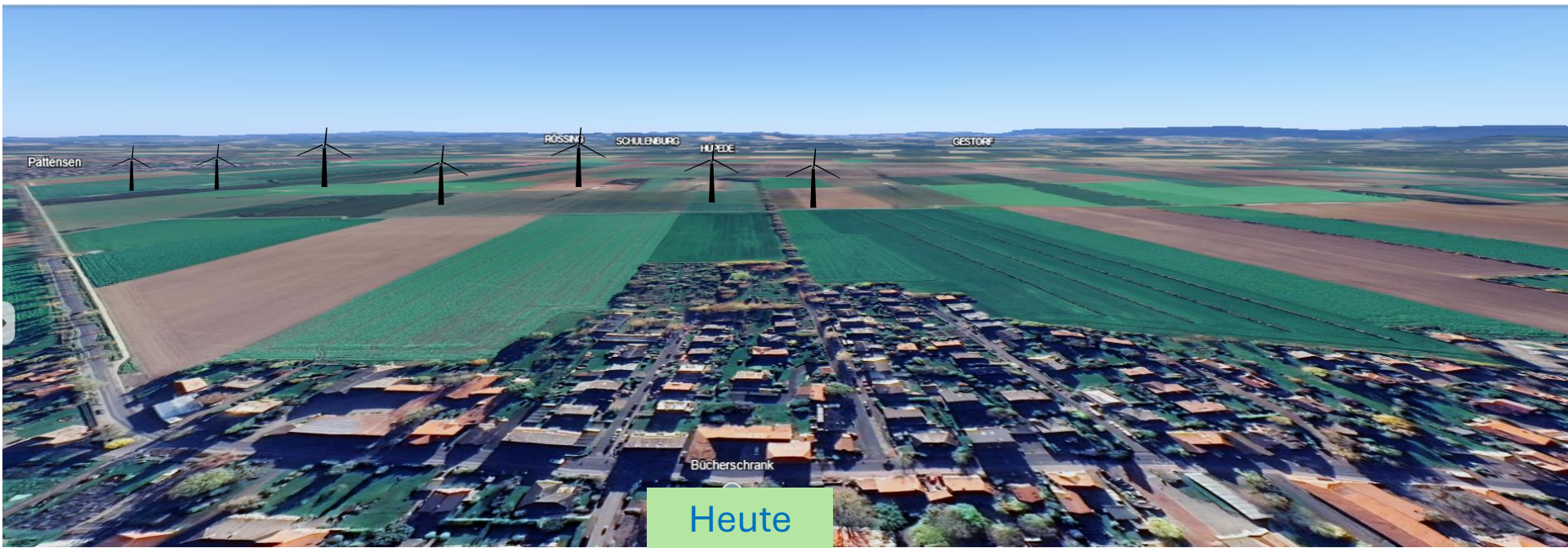
Heute

Hemmingen, Niedersachsen



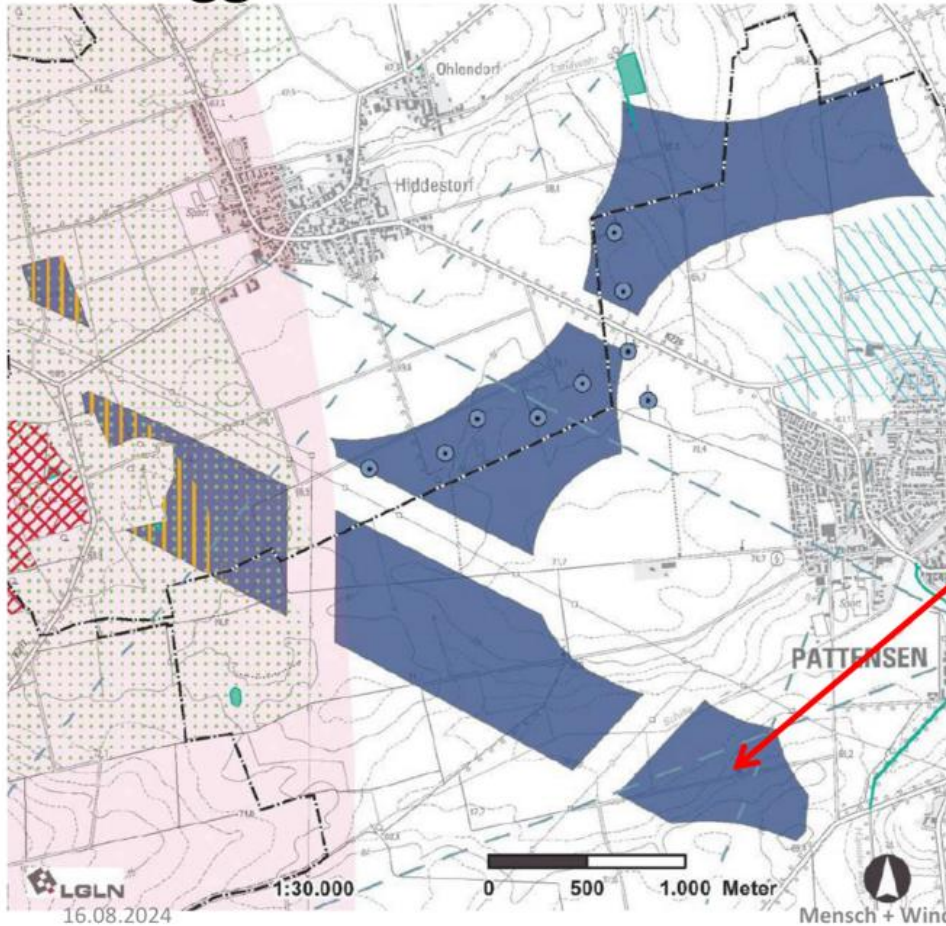
Weg zur Schafwäsche ab Friedhof

Derzeitige Planung der Region Hannover





Vorranggebiet 33 - Pattensen-Hiddestorf Konfliktflächen für WKA



- Potenzialfläche
- 2.0 Windenergieanlage im Bestand
- 2.2 Richtfunktrasse
- 2.2 Korridor für den SuedLink
- 2.2 Anlagenschutzbereich Flugsicherungsanlage
- 2.3 Landschaftsschutzgebiet
- 2.3 Geschützte Gebiete/Objekte
- 2.3 Zentraler Prüfbereich
- 2.3 Brutvogelgebiet
- 2.4 Hochwasserschutz

„Die Potenzialfläche Windenergienutzung Pattensen-Hiddestorf fasst im Zusammenhang mit der östlich benachbarten Potenzialfläche Pattensen Süd die Stadt Pattensen raumgreifend ein. Aufgrund dieser lokal flächig wirkenden Raumbeanspruchung im Falle einer Windenergienutzung wird die südöstlich gelegene Teilfläche der Potenzialfläche Pattensen-Hiddestorf nicht als Vorranggebiet oder Vorbehaltsgebiet Windenergienutzung festgelegt.“